

Ferienhaus Nerja

Villa la Mardora, Cerro Marino 8, E-29780 Nerja (Málaga)



Wichtige Adressen / Tel.-Nrn. / Wifi

Verwalter (1. Ansprechperson)

Dominic Oberlin

Bahnhofstrasse 12

CH-9200 Gossau

E-Mail: nerja_mardora@gmx.ch

Tel.-Nr. 0041 79 707 55 08

Hauswart (in Nottfällen)

Nerja Property Services Mo.-Fr. 10.00-18.00 Uhr

Av Castilla Pérez 5 Sa. 10.00-13.00 Uhr

E-29780 Nerja

E-Mail: holidays@nerjapropertyservices.com

Tel.-Nr. 0034 952 520 343 / Karolina, deutsch (Büro)

Tel.-Nr. 0034 682 525 106 / Nick, englisch (24h)

Tel.-Nr. 0034 689 428 730 / Laura, englisch (24h)

Öffnungszeiten:

Guardia Civil

0034 952 520 091

Polizei

0034 952 521 545

Calle de San Miguel 10 - Nerja

Ambulanz / Spital

0034 952 523 131

Touristen-Info

0034 952 521 531

Taxizentrale

0034 952 520 537

Busbahnhof

0034 952 521 504

Hauseigentümer und Vermieter:

Geschwister Oberlin

Wifi / Internet

Hauptanschluss: SpotFav-P02

Repeater: SpotFav-P02b

Passwort: spot-2017-lamardora

Passwort: spot-2017-lamardorab

Villa la Mardora


Grösse:	5 ½ Zimmer
Wohnzimmer:	Im spanischen Stil eingerichtet, mit offenem Kamin, TV und Radio
Küche:	Mit grossem Kühlschrank, elektrischem Kochherd, Backofen, Geschirrspüler
Schlafzimmer:	4 Zimmer mit total 9 Betten sowie 1 Kinderbett und 2 Zustellbetten Wandschränke mit genügend Stauraum
Badezimmer:	1 Badezimmer mit WC, Waschbecken, Dusche und Badewanne 2 Badezimmer mit WC, Waschbecken und Dusche
Abstellraum	Privat
Garage:	Steht Ihnen über die Sommermonate zur Verfügung
Parkplatz draussen	Steht Ihnen zur Verfügung (zwischen Gittertor und Garage)
Waschküche:	Waschmaschine / Wäschetrockner zum Gebrauch
Grundstück:	1'200 m2 gepflegte Gartenanlage Grosser Pool mit Dusche Ausreichend Terrassenmöbel und Sonnenschirme
Aussichtsterrasse:	Blick aufs Meer und über die Stadt Nerja
Strand:	Distanz ca. 1km (10 min zu Fuss)
Ortskern:	Distanz ca. 2km (20 min zu Fuss)
Spezielles:	Haustiere sind nicht erlaubt! Das Wasser aus den Leitungen kann als Trinkwasser verwendet werden.





Die **Villa la Mardora** liegt auf einer Anhöhe im ruhigen Villenviertel "Cerro Marino". Insbesondere vom Balkon aus haben Sie einen Ausblick auf's Meer und Nerja, der seines Gleichen sucht!

In nur wenigen Fussminuten erreichen Sie den weitläufigen Playa de Burriana (Strand) sowie den Dorfkern von Nerja mit dem "Balcon de Europa" als Herzstück.

Die nächste Einkaufsmöglichkeit befindet sich im nahe gelegenen Supermarkt. Entlang der Strasse Richtung Zentrum von Nerja befinden sich weitere Supermärkte. Im Ort selbst finden Sie unzählige Läden für alles Erdenkliche. Schauen Sie sich auch am Wochenmarkt (jeweils dienstags von ca. 08.00 – 14.00 Uhr) um, Sie werden staunen, was es da alles zu kaufen gibt. → Standort sh. Stadtplan 

Die nächste Bushaltestelle liegt beim Hotel Nerja Club oben an der Hauptstrasse (am Eingang zum „El Capistrano“). Bitte dem Buschauffeur Handzeichen geben.

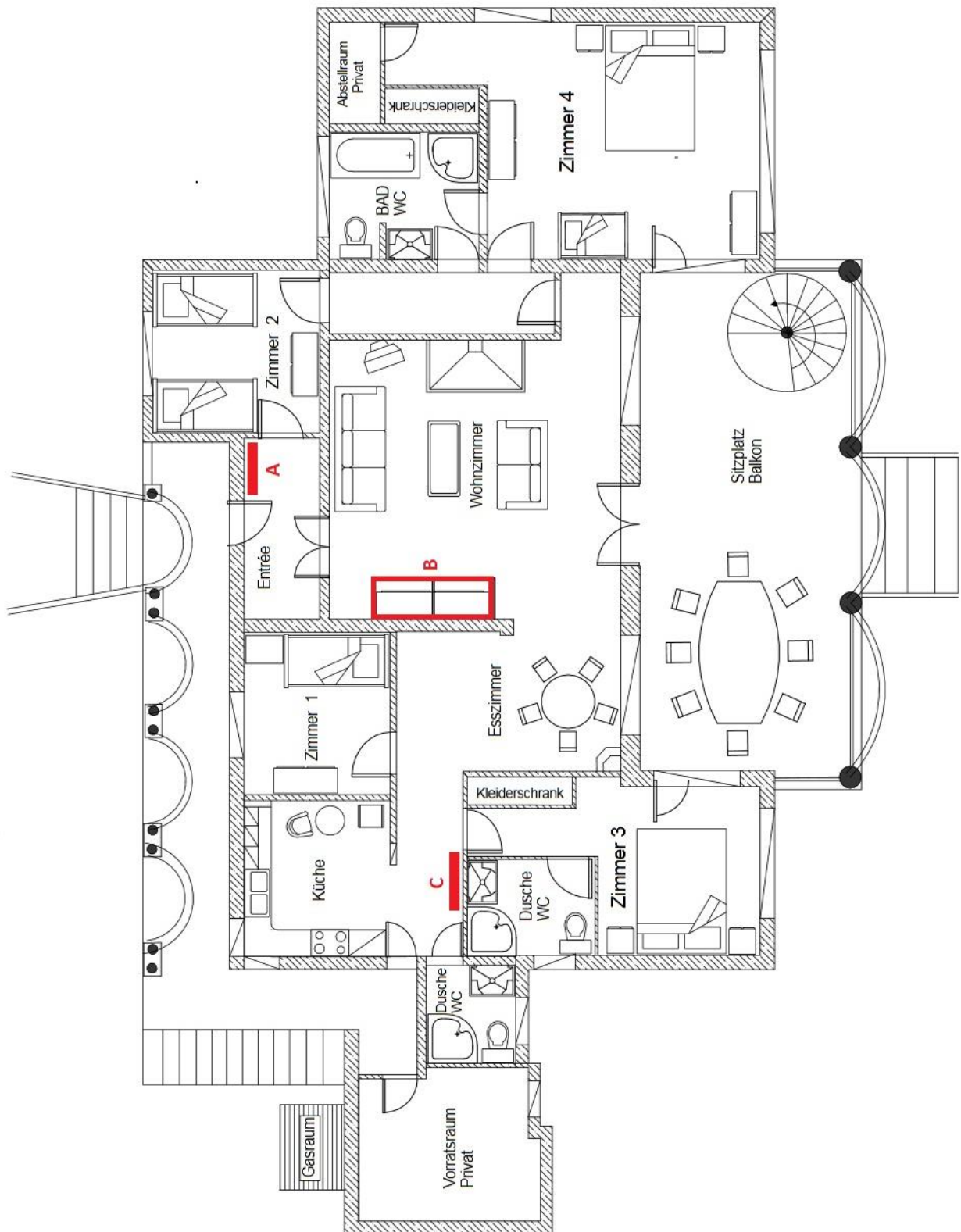
Die Müllabfuhr fährt fast täglich um ca. 08.00 Uhr durch unser Quartier. Der Mülleimer steht in der Garage und ist oben an die Strasse (auf das Trottoir) zu stellen. Der Abfall ist in Säcken (ideal sind Einkaufssäcke vom Supermarkt) im Mülleimer zu deponieren. Es stehen Ihnen Schaufel und Besen in der Küche, Garage und Waschküche zur Verfügung.

Die Seele baumeln lassen können Sie auf dem rund 1'200 m² grossen Grundstück mit der sauber gepflegten Gartenanlage. Der grosszügige Pool sorgt für ungetrübten Badespass.

Geniessen Sie Ihre Ferien !!!



Grundriss



A Infotafel Haupteingang

B Buffet Wohnzimmer

C Infotafel Küche

(Details sh. weiter hinten)

Hausordnung

Die Firma Nerja Property Services übernimmt vom April - Okt. den Unterhalt des Gartens und Pools und ist zudem für die Bereitstellung des Hauses sowie der Reinigung zuständig. Über die Wintermonate ist Hans Ruedi Knill für den Unterhalt des Gartens besorgt.

Allgemeines

- **Check-In um 16.00 Uhr** (früher möglich falls alles bereit)
- Zerstörtes Geschirr oder Ähnliches ist dem Verwalter nach Ferienende mitzuteilen.
- Sollte bei Antritt etwas defekt oder beschädigt sein, bitte Foto machen und samt Mitteilung an Verwalter senden.
- Bei Gebrauch des Geschirrspülers bitte Salz und Klarspüler jeweils überprüfen und allenfalls selber nachfüllen.
- Bei Benützung des Pools nach 22.00 Uhr bitte auf die Nachtruhe Rücksicht nehmen.
- Einmal wöchentlich (spätestens dienstags) sollte die Zeitung Costa del Sol Nachrichten im Briefkasten für Sie abholbereit sein.
- Der Mieter-Reserveschlüsselbund (aufgehängt beim Haupteingang) steht Ihnen während Ihrem Aufenthalt zur Verfügung.
- Bei Verlust des Mieterschlüsselbundes werden dem/den Mieter/n pauschal Fr. 50.00 für die Unkosten in Rechnung gestellt.

Abreise

- **Check-Out um 11.00 Uhr** (bitte einhalten !)
- Geschirrspüler nicht ganz schliessen.
- Kühlschrank auf Stufe 0 stellen und nicht ganz schliessen.
- Alles an seinen Platz versorgen (analog Ferienantritt).
- Sämtliche Türen schliessen (Rollläden nicht herunterlassen).
- Mieter-Reserveschlüsselbund am Schlüsselbrett beim Haupteingang aufhängen.
- Gebrauchte Bettwäsche (Fixleintuch, Leintuch, Kissenbezug) und Strandtücher auf den Wohnzimmer Boden legen. Bettüberzüge und Molton auf Betten lassen !!!

Wichtig

- Schliessen Sie zwecks Sicherheit jeweils sämtliche Aussentüren, auch während Sie im Garten/Pool verweilen.
- Sollte sich Jemand im Zimmer eingeschlossen haben und nicht selbst herauskommen (Kleinkinder), so lässt sich die Türe von aussen mittels stecken einer Nadel (beim Besteck in der Küche) in das Loch der Türklinke, wieder öffnen.

Der/die Mieter bzw. dessen Versicherung haftet/en für Schäden, welche er/sie am Mietobjekt oder an Gegenständen verursacht hat wie Geschirrbruch, Beschädigungen von zur Verfügung gestellten Sachen wie Mobiliar, Liegestühlen etc.. Bei Vorkommnissen solcher Art ist der Verwalter samt Foto des Schadens zu kontaktieren. Je nach Grösse des Schadens sofort, ansonsten spätestens nach Ferienende.

Durch externe Personen verursachte Schadensfälle sind umgehend der örtlichen Polizei zu melden sowie dem Verwalter samt Foto.

➔ Ohne Polizeirapport ist keine Schadensregulierung mit der Versicherung möglich!

Anreise

Anreise per Flugzeug

Der nahegelegenste Flughafen befindet sich in Málaga. Er ist ca. 70 km von Nerja entfernt (rund 50 min Fahrtzeit). Die Flugzeit beträgt ca. 2h 40min ab Zürich. Alternativen sind die Flughäfen in Sevilla (260 km) und Almeria (165 km).



Transfer vom Flughafen nach Nerja

per Taxi

Kosten ca. 70 Euro pro Taxi (4 Personen). Fahrtzeit ungefähr 50 Minuten.



per Bus

Es gibt keine direkte Verbindung vom Flughafen nach Nerja, weshalb Sie zuerst einen Bus in das Zentrum von Málaga nehmen müssen. Von dort aus finden Sie problemlos Anschluss weiter nach Nerja. Die Kosten für den Bus dürften ca. 10 Euro betragen.



per Mietwagen

Am und um den Flughafen gibt es diverse Vermieter (AVIS, Hertz, Budget etc.). Die Mietpreise für Kleinwagen sind verhältnismässig günstig. Billiger ist es, das Mietauto vor Ferienantritt zu buchen.

Gute Erfahrungen haben wir mit den folgenden Anbietern gemacht: www.cargest.com und www.doyouspain.com



Anreise per Auto

Idealerweise über Genf, Lyon, Perpignan, Barcelona, Valencia, Murcia, Granada (oder Almeria), Motril, Nerja (ohne Halt ca. 19h Fahrtzeit).

Wegen Überfällen raten wir Ihnen ab, auf spanischen Raststätten oder Parkplätzen zu übernachten.

Nerja



Nerja liegt in Andalusien, in der Provinz Málaga an der Costa del Sol. Direkt am Mittelmeer, umgeben von Bergen (den Ausläufern der Sierra Almijara) auf der einen und Stränden auf der anderen Seite.

Die Stadt mit rund 22'000 Einwohnern (im Sommer Tausende mehr), hat ihren andalusischen Charakter bewahrt.

Die ersten Ansiedlungen stammen aus der Altsteinzeit, der erste Name "Narixa" aus dem Arabischen bedeutet so viel wie "reiche Quelle".

Die Nähe zu geschichtsträchtigen Städten wie Málaga, Granada und Sevilla sowie die sonnenverwöhnte Region an sich, machen Nerja zu einem besonderen Ferienort.

Zu den wichtigsten Sehenswürdigkeiten der näheren Umgebung gehört der "Balcón de Europa" (im Stadtkern Nerja's), die "Cuevas de Nerja" (die weltberühmten Tropfsteinhöhlen) sowie das malerisch weisse Bergdorf Frigiliana (erreichbar in 15min Fahrzeit).



Der Playa de Burriana (Strand) lädt zum Sonnenbaden ein. Es stehen Ihnen eine Vielzahl an Parkplätzen entlang der Strandpromenade sowie eine öffentliche Tiefgarage zur Verfügung. Während der Hauptsaison können diese Parkmöglichkeiten infolge grossen Ansturms jedoch knapp werden. Zum Glück erreichen Sie den Strand auch innert gerade mal 10min zu Fuss.

Abenteuerlustige können die Zeit mit diversen Wassersportarten (Pedalo-Fahren, Schnorcheln, Tauchen, Kajak-Fahren, Para-Sailing u.v.m.) verbringen.

In nur wenigen Minuten zu Fuss entfernt von unserem Ferienhaus erreichen Sie zudem Tennisplätze, eine Bowlingbahn, einen Sportplatz sowie ein Hallenbad für die wenigen regnerischen Tage im Jahr.

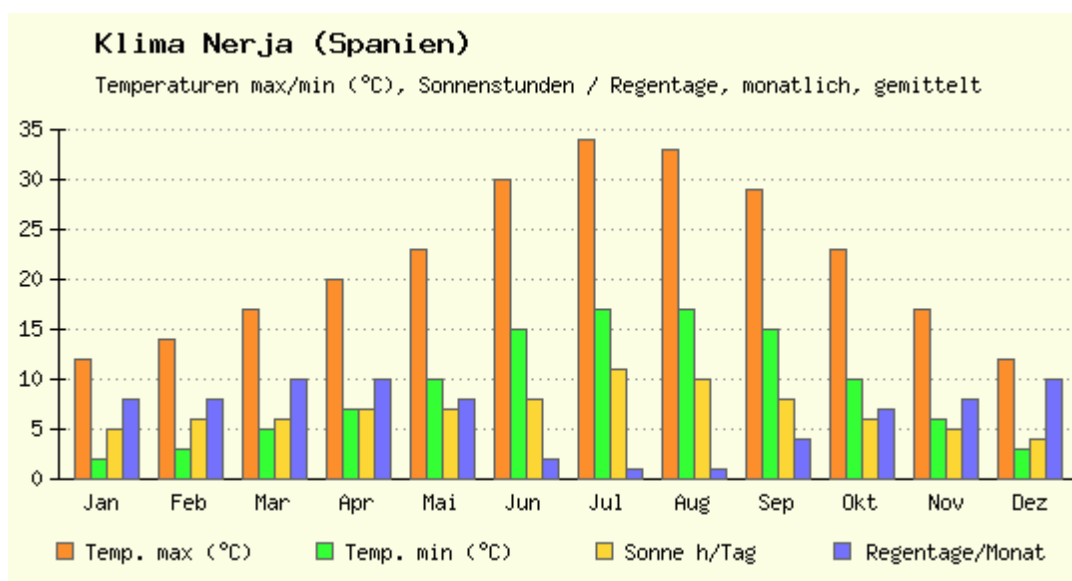


Für kulinarische Highlights sorgen diverse Bars und Restaurants, die Ihnen die berühmten Tapas + Paella und andere Spezialitäten der Region anbieten. Selbstverständlich ist auch die internationale Küche vertreten. Sie finden italienische, brasilianische, mexikanische, chinesische und japanische Restaurants, um nur einige zu nennen.

Den jungen und junggebliebenen Feriengästen empfehlen wir einen Besuch des Tutti-Frutti Platzes (sh. Stadtplan Nr. 4). Wo erst diverse Restaurants zum Abendessen einladen, verwandeln sich dieselben gegen 23.00 Uhr in Bars und bieten Cocktails und Tanzmusik an. Diejenigen die gleich die ganze Nacht durchfeiern möchten, finden in den Diskotheken Jimmy's oder Rockefeller die Lösung!



Nerja genießt zusammen mit den Nachbarstädten Torrox, Frigiliana und Torre del Mar, ein aussergewöhnlich mildes Klima. Im Winter ist die Temperatur ein paar Grad höher und im Sommer ein paar Grad niedriger als in einigen anderen Dörfern an der Costa del Sol. Dies durch das Gebirge Sierra Almijara, die dieses Gebiet der Costa del Sol beschützt, im Winter von Norden her, von wo die Kälte kommt und im Sommer vor der Hitze aus dem Landesinneren. Während im Sommer in Cordoba, Granada und Sevilla Temperaturen von gegen 40 Grad herrschen, finden Sie in Nerja ungefähr 30 bis 35 Grad vor.



Nerja in Zahlen

Einwohnerzahl	ca. 22'000
Gesamtfläche	84,9 km ²
Höhe	26m
Bevölkerungsdichte	249.75 Einw./ km ²

Quartier Cerro Marino



Villa la Mardora



Strasse zum Markt (dienstags)



Supermärkte



Hotel Nerja Club



Tennis / Bowling



Weg zum Strand
(ca. 10 min zu Fuss)



Sportplatz



Weg zum Stadtkern
(ca. 20 min zu Fuss)

Stadtplan



- 1 Playa de Burtiana (Strand)
- 2 Tennissplätze / Bowling etc.
- 3 Sportplatz / Hallenbad
- 4 Tuffti Frutti Platz (Rest., Bars etc.)
- 5 nächste Supermärkte
- 6 div. Restaurants
- 7 Weg nördlich nach Frigiliana (7km)
- 8 Weg westlich nach Torrox / Torre del Mar / Malaga
- 9 Weg östlich nach Maro (Höhlen), Almuñecar

- Villa la Mardora
- Wochenmarkt
- Balcon de Europa

Umgebung Nerja

Städte nördlich von Nerja

Frigiliana (7 km)



Bergdorf mit knapp über 3'000 Einwohnern. Bekannt für seine engen mit Blumen und Verzierungen geschmückten Gassen und weissen Häusern.

Diverse Restaurants mit ausgezeichneten Ausblicken laden zum Verweilen ein.

Granada (95 km)



Granada ist eine Grossstadt mit über 235'000 Einwohnern. Sie ist weltberühmt für die „Alhambra“, eine bedeutende aus der islamisch-

arabischen Zeit stammende Festung mit Palästen und riesigen Gartenanlagen.

Städte östlich von Nerja

Almuñécar (32 km)



Ein Küstenstreifen zwischen Nerja und Motril. Sehenswürdigkeiten sind die „Castillo de San Miguel“, eine Burg am Rande der Stadt sowie ein Palmengarten.

Motril (46 km)



Die 60'000 Einwohner grosse Stadt ist das geografische und ökonomische Zentrum der mediterranen Baderegion Granada. Zuckerrohranbau, Industrie, Handel und Tou-

rismus sorgen für Geschäftigkeit und Wohlstand.

Almeria (165 km)



Almeria ist eine nordafrikanisch-geprägte Hafenstadt. Sie finden enge Gassen, alte, weisse Häuser, Gärten und Palmenalleen vor.

Städte westlich von Nerja

Torrox / Torrox Costa (12 km)



Kleinstadt mit vielen deutschsprachigen Einwohnern und Feriengästen. Nebst dem auf der Ostseite stehenden Leuchtturms (Faro de Torrox) ist vor allem die lange Promenade mit div. Restaurants ein Highlight.

Vélez-Málaga / Torre del Mar (27 km)



Vélez-Málaga, nördlich von Torre del Mar gelegen beherbergt nebst dem Aquapark „Aquavelis“ das Einkaufszentrum „El Ingenio“.

In Torre del Mar finden Sie eine lange Strandpromenade sowie etwas ausserhalb in Richtung Málaga die Kartbahn „Karting del Sol“.

Málaga (58 km)



Málaga ist die 6. grösste Stadt Spaniens und bietet dementsprechend eine Vielzahl an Sehenswürdigkeiten. Das Kolosseum (Stierkampfarena)

ist eines der Ältesten Spaniens und der Zutritt zur Besichtigung gratis. Die moderne Hafensprome-nade lädt zudem zum Flanieren ein.

Marbella (122 km)



Marbella hat rund 140'000 Einwohner. Die Reichsten davon besitzen eine millionenschwere Yacht im berühmten Hafen „Puerto Banus“.

Gibraltar (197 km)



Das britische Überseegebiet an der Südspitze Spaniens besteht zum grössten Teil aus dem „Fels von Gibraltar“ worauf Affen sich frei

bewegen. Von hier aus erfolgen Überfahrten nach Afrika (Marokko).

Freizeitgestaltung

Segway-Tour (Nerja)

Erkundigen Sie Nerja auf eine spezielle Art und buchen Sie eine der Segway-Touren mit Start und Ziel in unmittelbarer Nähe zum Balcon de Europa. Innert 1 1/2 Stunden erfahren Sie wissenswertes über Ihren Ferienort und sehen versteckte Ecken und Gassen. Weitere Informationen finden Sie unter www.playnerja.com.



Aquavelis Wasserpark (Torre del Mar)



Ein etwas in die Jahre gekommener Wasserpark, der aber besonders für die Kleinen noch jede Menge Spass bietet.

Informieren Sie sich unter www.aquavelis.es.

Öffnungszeiten während der Hauptsaison Mo. - So. von 11.00 Uhr bis 19.00 Uhr. (Angaben ohne Gewähr)

Karting del Sol (Almayate Bajo)

Fahren Sie an der Küste entlang (oder schneller über die Autobahn) nach Torre del Mar. Von dort aus erreichen Sie das Karting del Sol in ca. 5min Fahrzeit in Richtung Málaga auf der linken Seite.

Nebst der grossen Strecke gibt es eine Kleinere für Kinder sowie diverse andere Aktivitäten.

Die Öffnungszeiten sind Mo. - So. von 12.00 resp. 16.00 Uhr bis 21.00 Uhr. Mittwoch geschlossen. (Angaben ohne Gewähr)



Shopping-Center "El Ingenio" (Vélez Málaga)



El Ingenio ist ein grosses Shopping-Center mit vielen Einzel-Geschäften und einigen Grossmärkten wie C&A und Eroski (Supermarkt). Zudem ist das Gebäude mit verschiedenen Restaurants und einem Kino ausgestattet.

Die Öffnungszeiten sind Mo. - Sa. 10.00 - 22.00 Uhr. sonntags geschlossen. (Angaben ohne Gewähr)

Aktuelle Veranstaltungen, Konzerte, Festivals etc. entnehmen Sie bitte der „Hauszeitung“ Costa del Sol Nachrichten

Ausflug-Tipps

Caminito del Rey / Ardales National Park (123 km / 1 h 30 min)

Der Caminito del Rey (Der kleine Weg des Königs) ist ein drei Kilometer langer Klettersteig (seit 2015: Wanderweg) in der Nähe von Álora in der Provinz Málaga. Er führt in etwa 100 Meter Höhe entlang steiler Wände durch zwei bis zu 200 Meter tiefe schmale Schluchten. Lange Zeit war der Weg verfallen und gesperrt und wurde in dieser Zeit in der Presse als der gefährlichste Weg der Welt bezeichnet. 2015 wurde er restauriert und ist nun wieder offiziell begehbar. Trotz angegebener Gesamtzeit von 4 bis 5 Stunden, ist der Weg ohne grössere Pausen in ca. 3 1/2 Stunden machbar. Der nördliche Zugang zum Wanderweg befindet sich etwas



versteckt beim Rest. El Kiosko. Vom Ende des Wanderweges in El Chorro kommt man via Shuttle-Bus wieder zum Ausgangspunkt zurück.

Weitere Informationen finden Sie unter folgender Homepage: www.caminitodelrey.info/de/.

➔ Besonders in der Hauptsaison ist eine Reservation für den Zugang des "Klettersteigs" sehr empfehlenswert!

Für diejenigen, die weniger auf längere Wanderungen stehen und stattdessen lieber ein Bad nehmen, lohnt sich der Ausflug in den Ardales National Park ohnehin. Es erwartet Sie eine atemberaubende Landschaft mit einem grossen See der karibisches Feeling versprüht! Während der Hauptsaison werden zudem Aktivitäten wie Pedalo-Fahren, kayaking und stand up paddling angeboten.



El Torcal (103 km / 1 h 30 min)

El Torcal (Paraje Natural Torcal de Antequera) ist ein 1'171 ha großes Naturschutzgebiet im spanischen Andalusien, ca. 14 km entfernt von der Provinzstadt Antequera. Mit seinen außergewöhnlichen Karst-



formationen gehört der Park zu den beeindruckendsten Landschaften Spaniens und ist UNESCO-Naturdenkmal. Neben Touristen und Wanderfreunden zieht er auch Geologen und Botaniker an. Dank seiner Höhe auf rund 1'200 m herrschen auch im Hochsommer angenehme Temperaturen.



Es stehen Ihnen zwei Rundwege zur Auswahl. Die Ruta Verde (Grüne Route) ist ca. 2 km lang und dauert ca. 45min. Die Ruta Amarilla (Gelbe Route) ist gut 3 km lang, etwas hügeliger und Sie benötigen etwa 1 1/2 Stunden dafür.

Granada - Alhambra (95 km / 1 h 10 min)



Granada ist die Hauptstadt der Provinz Granada in Andalusien und weltberühmt dank der Alhambra, einer bedeutenden Stadtburg auf dem Sabikah-Hügel. Die Alhambra gilt als eines der schönsten Beispiele des maurischen Stils der islamischen Kunst und ist eine der meistbesuchten Touristenattraktionen Europas und seit 1984 Weltkulturerbe.

Die Burganlage ist etwa 740 m lang und bis zu 220 m breit. Im Osten ist ihr der Sommerpalast Generalife vorgelagert. Informationen u.a. zur Ticketbestellung finden Sie unter www.alhambra.degranada.org.

Auch Granada selbst wartet mit einigen Sehenswürdigkeiten auf, weshalb sich ein Ausflug auch ohne Besuch der Alhambra in jedem Fall lohnt.

Pico del Cielo (oberhalb von Nerja)

Wenn Sie von der Villa la Mardora aus in die zum Meer entgegengesetzte Richtung schauen, sehen Sie den Pico del Cielo (1'508 m.ü.M.), sozusagen den "Hausberg" von Nerja. Der Einstieg zu der erfahrungsgemäss rund 3 1/2-stündigen Wanderung bis zum Gipfelkreuz befindet sich beim Parkplatz bei den Höhlen von Nerja (Cuevas de Nerja).



Der beschilderte Weg verläuft grösstenteils auf guten Wegen, lediglich das letzte Teilstück ist ein wenig steiler. Der atemberaubende Blick über die Costa del Sol und speziell auf Nerja entschädigt jedoch für die kleinen Strapazen des Aufstiegs.

➔ Nehmen Sie unbedingt genügend Getränke mit, da Ihnen noch ein ca. 2 1/2-stündiger Abstieg bevorsteht.

Rio Chillar (in Nerja)



Waren Sie schon mal „Flusswandern“? Falls nicht oder Sie es an einem heissen Tag etwas kühler mögen, bietet sich Ihnen, quasi vor der Haustüre in Nerja, die Gelegenheit dazu!

Der Einstieg befindet sich bei der alten Fabrik (geben Sie im google „Aparcamiento Planta De Cemento“ ein), es stehen Parkplätze (Gebühr 1 Euro) zur Verfügung.

Für die Flusswanderung empfehlen wir Ihnen wassertaugliche, gut sitzende Schuhe anzuziehen und genügend Getränke und Essen mitzunehmen. Der Weg führt Sie während rund 3 Stunden durch die Schlucht bis Sie an ein paradiesisches Wasserbecken gelangen. ➔ Dieselbe Dauer benötigen Sie für den Rückweg.

Ronda (165 km / 2 h)

Ronda ist eine Kleinstadt in der Nähe Málagas. Sie liegt auf einer Höhe von 723 m über dem Meeresspiegel in einer als Serranía de Ronda bekannten Berglandschaft, zu der auch die Naturparks Sierra de Grazalema und Sierra de las Nieves gehören.

Mit 34'381 Einwohnern und einer Fläche von rund 480 km² ist die Gemeinde Ronda eine der größten Ortschaften unter den „weißen Dörfern“ Andalusiens.

Nebst der Stierkampfarena gehört die Brücke "Puente Nuevo" zu den grössten Attraktionen.



Sevilla (260 km / 2 h 45 min)



Mit knapp 700'000 Einwohnern ist Sevilla die viertgrößte Stadt Spaniens. Die Stadt ist ein wichtiger Industrie- und Handelsplatz sowie Touristenzentrum. Sevillas Altstadt ist die größte Spaniens und eine der größten Europas. Mit seinen zahlreichen Türmen bietet Sevilla von allen Seiten einen imposanten Anblick. Sehr eindrücklich ist der Plaza de España welcher mit seinem Kanal ein wenig an Venedig erinnert.

Sevilla hat einen eigenen Flughafen, in dessen Nähe sich zudem ein grosses Einkaufszentrum "The Style Outlets" mit gängigen Kleidermarken befindet.

Sierra Nevada (180 km / 2 h 25 min)

Die Sierra Nevada ist mit 3'482 m.ü.M das höchste Gebirge der Iberischen Halbinsel, das in der Regel jährlich von Nov. bis Mai eine Schneehaube trägt. Die Sierra Nevada liegt in der Provinz Granada und ist ein 100 km langer Teil der Betischen Kordillere. Seit 1999 ist das Kerngebiet von 86.208 Hektar als Nationalpark Sierra Nevada geschützt.



Wenn Sie in der entsprechenden Jahreszeit in Spanien weilen, könnten Sie von Nerja aus also sogar Skifahren gehen! Ansonsten können natürlich auch schöne Wandertouren unternommen werden.

Costa del Sol Nachrichten (CSN)

Die Wochenzeitung Costa del Sol Nachrichten erscheint jeweils am Donnerstag.

Während der Zeit von ca. Mai bis Oktober wird sie jeweils direkt zur Villa la Mardora geliefert (je nach Verzögerung erst in der Folgewoche im Briefkasten).

Die Zeitung ist während Ihres Aufenthaltes zu Ihrer freien Verfügung. Danach mögen Sie die Zeitung bitte auf dem Wohnzimmer Tisch deponieren.

➔ Den Briefkastenschlüssel finden Sie am Schlüsselbrett beim Haupteingang.



Sie finden interessante Informationen bezüglich Aktuellem aus der Welt, aus der Region, aus der Sportwelt, Veranstaltungen sowie das Wetter.

Wir wünschen viel Vergnügen!



Interessantes finden Sie zudem...

... an der Infotafel beim Haupteingang (sh. "A" auf Grundriss)



... in den Schubladen des Buffets im Wohnzimmer (sh. "B" auf Grundriss)



... an der Infotafel in der Küche (sh. "C" auf Grundriss)



Zum Schluss noch dies...

**Wir wünschen Ihnen einen unvergesslichen Aufenthalt
in der Villa la Mardora in Nerja ...**

... und würden uns über einen Gästebuch-Eintrag mit Foto sehr freuen !



➔ Anregungen, Feedbacks etc. bitte an: nerja_mardora@gmx.ch